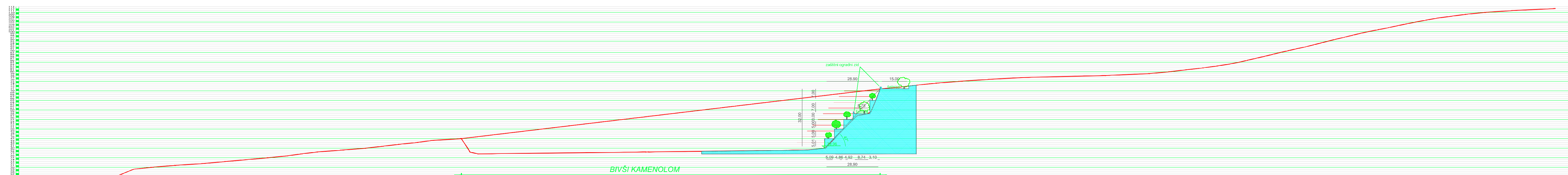


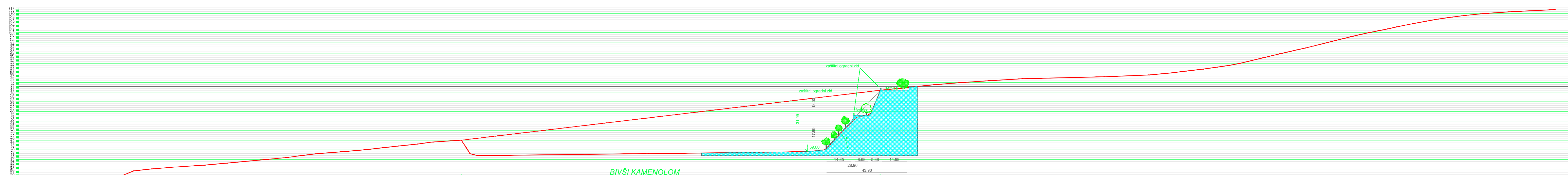
ZADARSKA ŽUPANIJA
URBANISTIČKI PLAN UREĐENJA
POSLOVNO PRIZVODNE ZONE
"LONIČI"
5. PRESJECI

MJ. 1:1 000

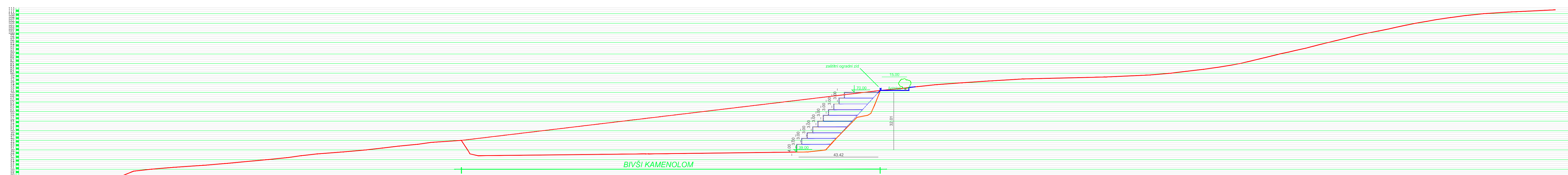
PRIJEDLOG PLANA



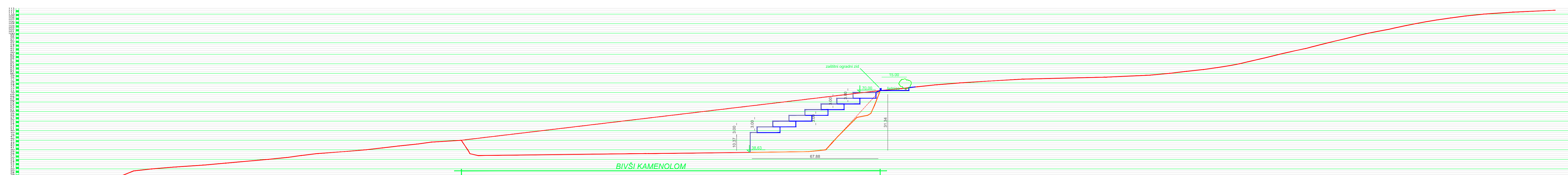
PRESJEK A - A varijanta 1 — linija terena



PRESJEK A - A varijanta 2 — linija terena

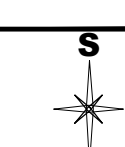


PRESJEK A - A varijanta 3 — linija terena



PRESJEK A - A varijanta 4 — linija terena

ZADARSKA ŽUPANIJA
OPĆINA BIBINJE



Naziv prostornog plana:
URBANISTIČKI PLAN UREĐENJA -POSLOVNO PRIZVODNE ZONE "LONIČI"
 Naziv kartografskog prikaza:
5. PRESJECI

Broj kartografskog prikaza: **5.** Mjerilo kartografskog prikaza: **1:1 000**

Odluka o izradi prostornog plana (službeno glasilo):
 Službeni glasnik općine Bibinje 2/16 Odluka predstavničkog tijela o donošenju plana (službeno glasilo):

Javna rasprava (datum objave): Javni uvid održan:
 od: do:

Pečat tijela odgovornog za provođenje javne rasprave: Odgovorna osoba za provođenje javne rasprave:
 Bruno Bugarija

Suglasnost na plan prema članku 108. Zakona o prostornom uređenju ("Narodne novine" br. 153/13, 65/17.):
 broj suglasnosti klase: datum:

Pravna osoba/tijelo koje je izradilo plan:
KONUS d.o.o. Dobropoljana

Pečat pravne osobe/tijela koje je izradilo plan: Odgovorna osoba:
 Vice Tadić, dipl.ing.grad.

Voditelj plana:
 Mario Svaguša, dipl.ing.arch.

Stručni tim u izradi plana:
 1. Mario Svaguša, dipl.ing.arch. 4. Božidar Škara, dipl.ing.et.
 2. Vice Tadić, dipl.ing.grad. 5. Marko Ročak, mag.ing.et.
 3. Josip Šćiran, mag.ing.aedif. 6. Petra Tadić Olivari, MBA

Pečat predstavničkog tijela: Predsjednik predstavničkog tijela:
 Ivan Šimunić

Istovjetnost ovog plana s izvornikom ovjerava: Pečat nadležnog tijela: